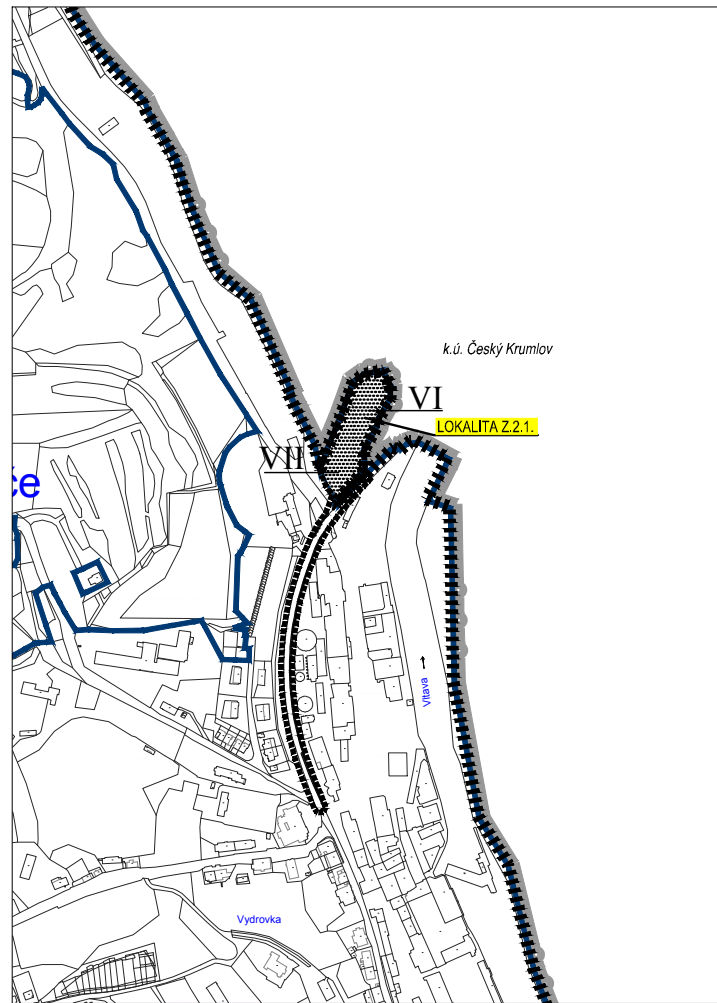


ZMĚNA č. 2 ÚP VĚTRŇNÍ

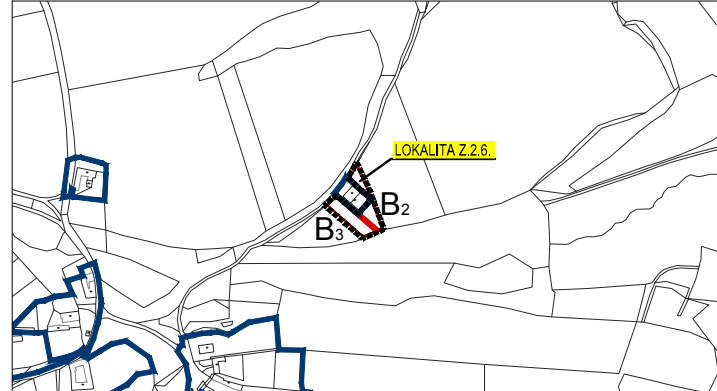
MĚŘÍTKO 1:10 000

LEGENDA

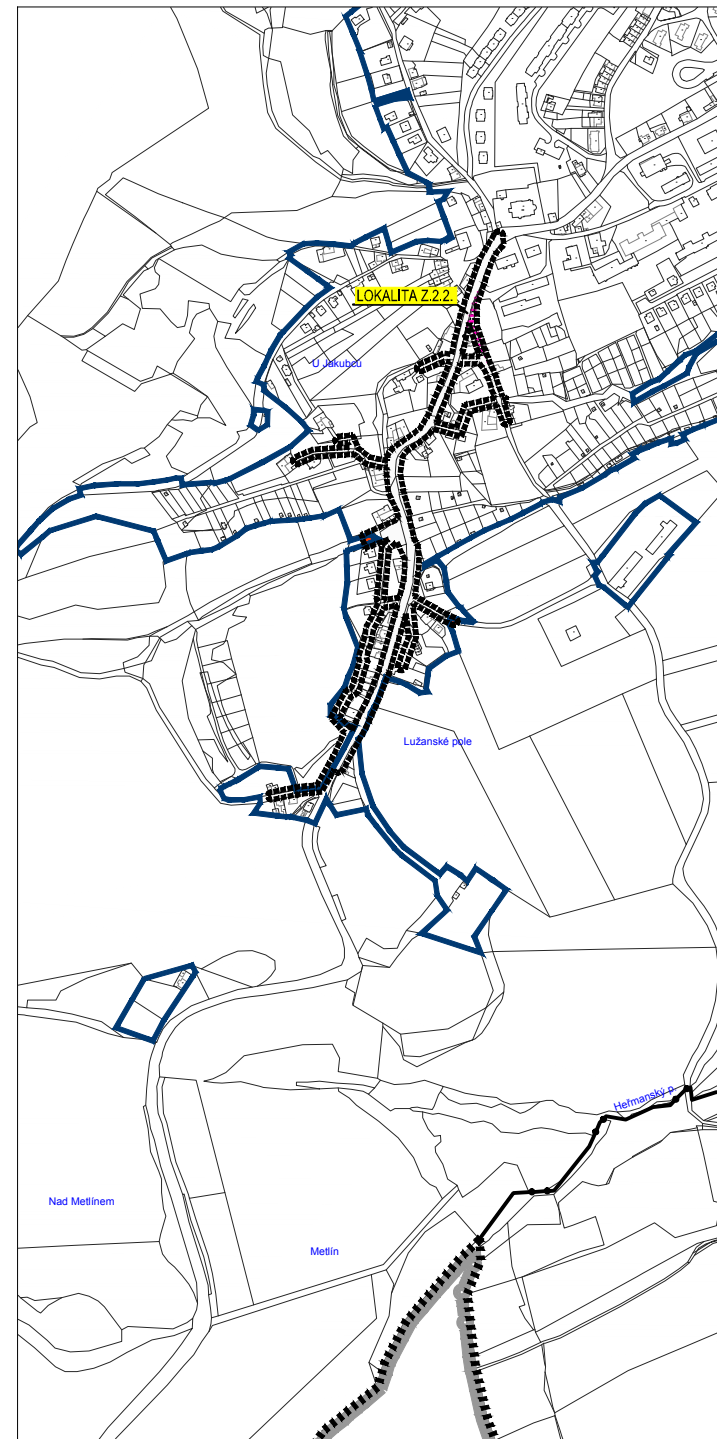
HRANICE A ZNAČENÍ	
	HRANICE ŘEŠENÉHO ÚZEMÍ ZMĚNY č. 2 ÚP VĚTRŇNÍ A OZNAČENÍ LOKALITY
	HRANICE ŘEŠENÉHO ÚZEMÍ ÚZEMNÍHO PLÁNU - SPRÁVNÍ ÚZEMÍ OBCE
	HRANICE ŘEŠENÉHO ÚZEMÍ - SPRÁVNÍ ÚZEMÍ OBEC
	HRANICE KATASTRŮ
	HRANICE ZASTAVĚNÉHO ÚZEMÍ K 16.6.2014
	HRANICE ZASTAVITELNÝCH PLOCH
	OZNAČENÍ ZASTAVITELNÝCH PLOCH
	OZNAČENÍ PLOCH PŘESTAVBY
	PLOCHY PŘESTAVBY



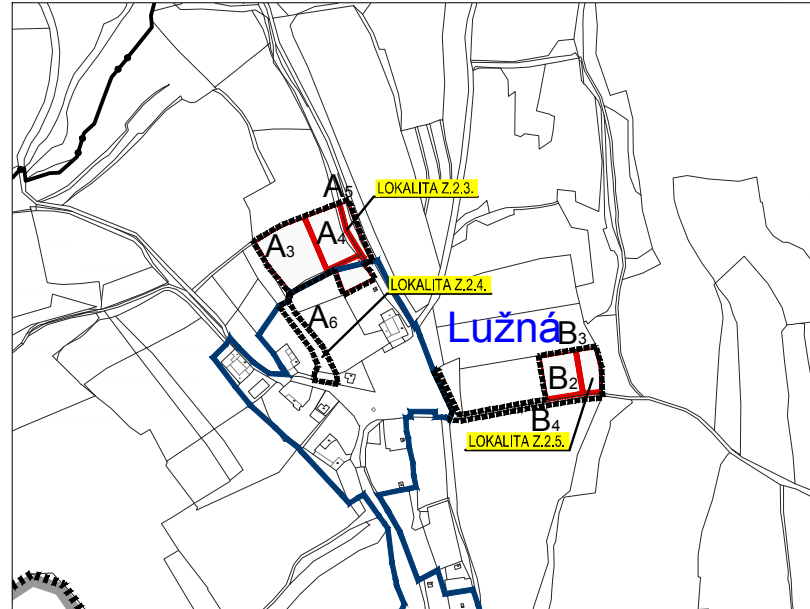
LOKALITA Z.2.1., k.ú. Větrní LOKALITA Z.2.6., k.ú. Hašlovice



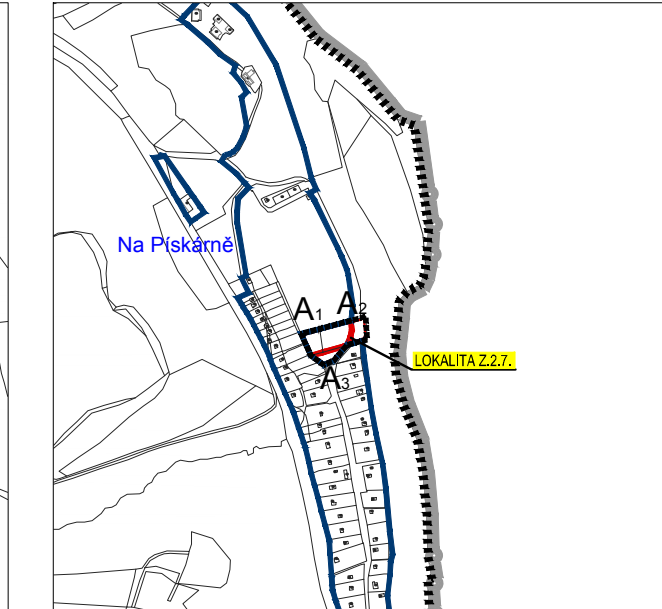
LOKALITY Z.2.3, Z.2.4, A Z.2.5., k.ú. Hašlovice



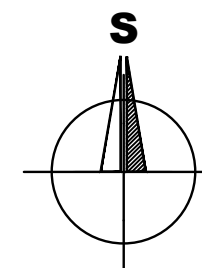
LOKALITA Z.2.2., k.ú. Větrní LOKALITA Z.2.7., k.ú. Hašlovice



Digitální katastrální mapa ČÚZK 10/2020



ZÁZNAM O ÚČINNOSTI	
a) Vydávající správní orgán: <i>Zastupitelstvo města Větrní</i>	b) Datum nabytí účinnosti:
c) Oprávněná úřední osoba pořizovatele: jméno a příjmení: <i>Ludmila Borovková</i> funkce: <i>oprávněná úřední osoba pořizovatele</i> podpis:	Otisk úředního razítka pořizovatele:
jméno a příjmení: <i>Mgr. Bc. Antonín Krák</i> funkce: <i>starosta města Větrní</i> podpis:	



BRŮHA A KRAMPERA, ARCHITEKTI, spol. s r. o.
PROJEKČNÍ A INŽENÝRSKÁ KANCELÁŘ, VODNÍ 12/42, 370 06 Č.BUDĚJOVICE tel: 387425213 info@bkarchitekti.cz

	VEDOUcí PROJEKTANT	ZODPOVĚDNÝ PROJEKTANT	KRESLIL
	ING. ARCH. J. BRŮHA	ING. ARCH. J. BRŮHA	IVA KRÝCHOVÁ
	POŘIZOVATEL	MÚ VĚTRŇNÍ, OPRAVNĚNÁ ÚŘEDNÍ OSOBA POŘIZOVATELE: LUDMILA BOROVKOVÁ	
AKCE	ZMĚNA č. 2 ÚP VĚTRŇNÍ v k.ú. Větrní, k.ú. Hašlovice		ČÍSLO VÝKRESU 01
VÝKRES 01 VÝKRES ZÁKLADNÍHO ČLENĚNÍ ÚZEMÍ	STUPEŇ nVP	MĚŘÍTKO 1:10 000	DATUM 11/2020
FORMÁT 3x44	ČÍSLO ZAKÁZKY 20-036.1	ČÍSLO PARÉ	