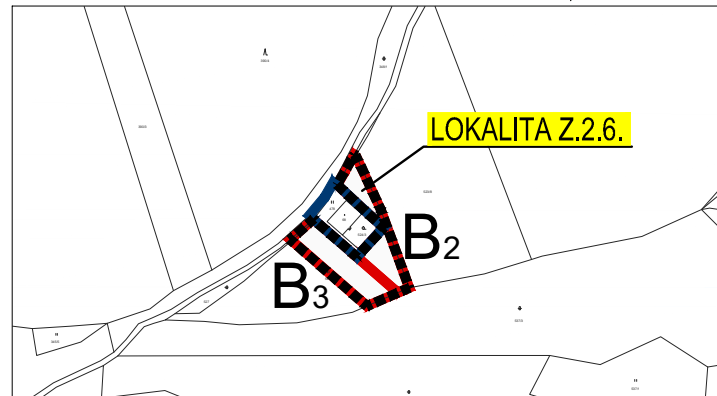


LOKALITA Z.2.1.

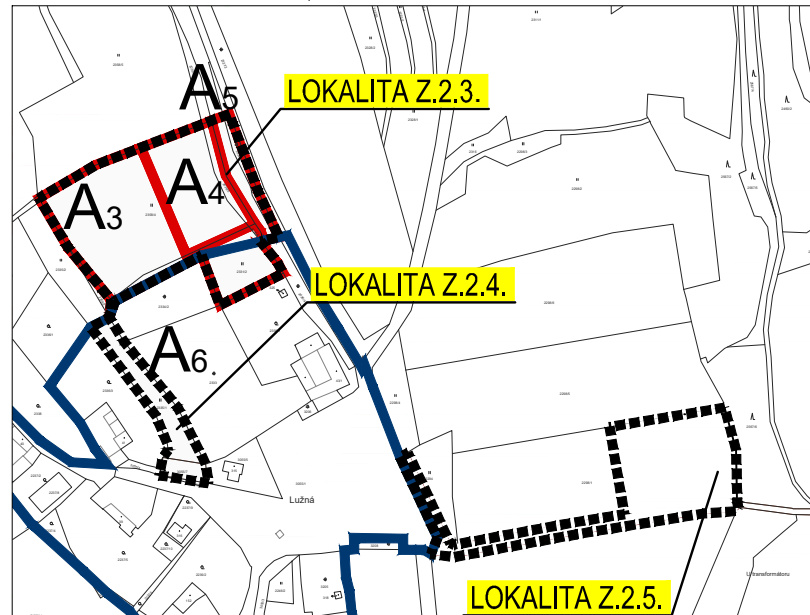
LOKALITA Z.2.1., k.ú. Větrní

LOKALITA Z.2.6., k.ú. Hašlovice



LOKALITA Z.2.6.

LOKALITY Z.2.3, Z.2.4, A Z.2.5., k.ú. Hašlovice

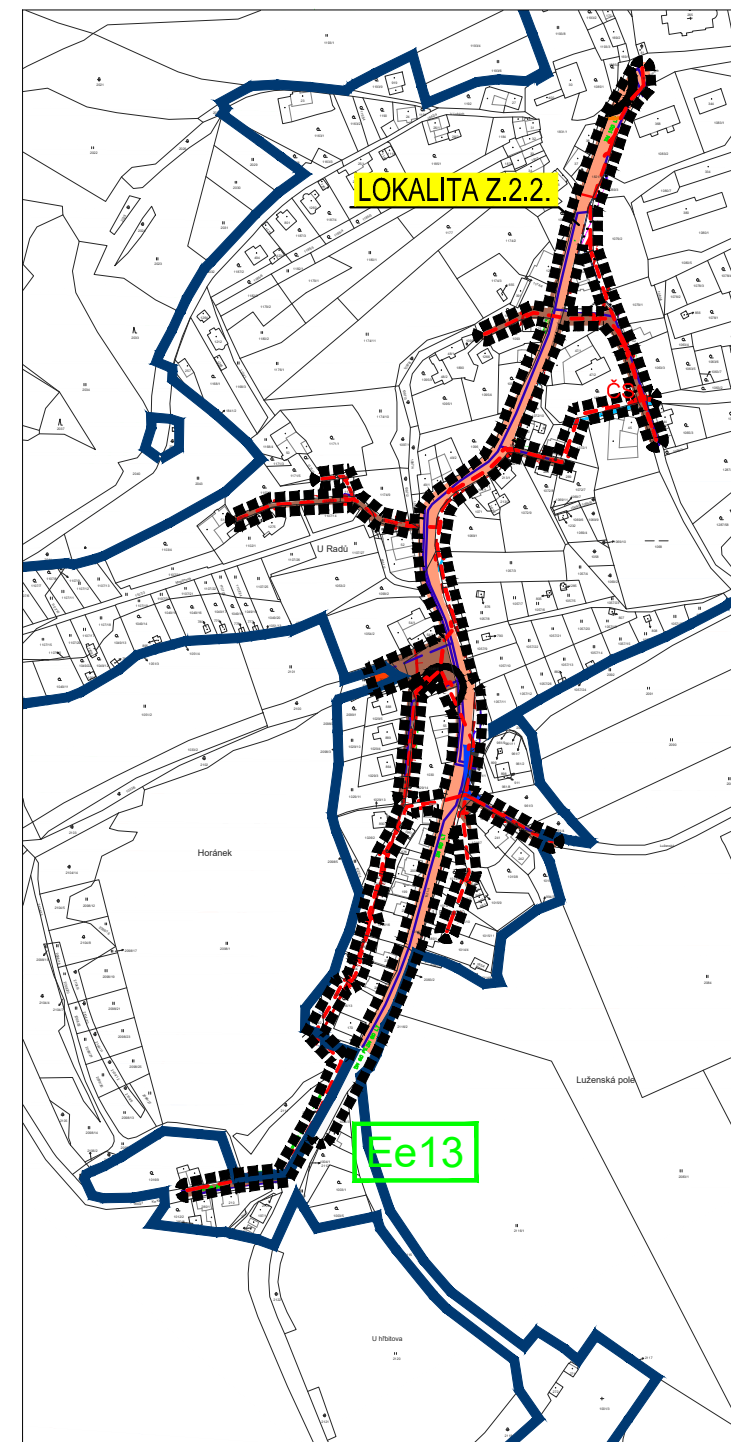


LOKALITA Z.2.3.

LOKALITA Z.2.4.

LOKALITA Z.2.5.

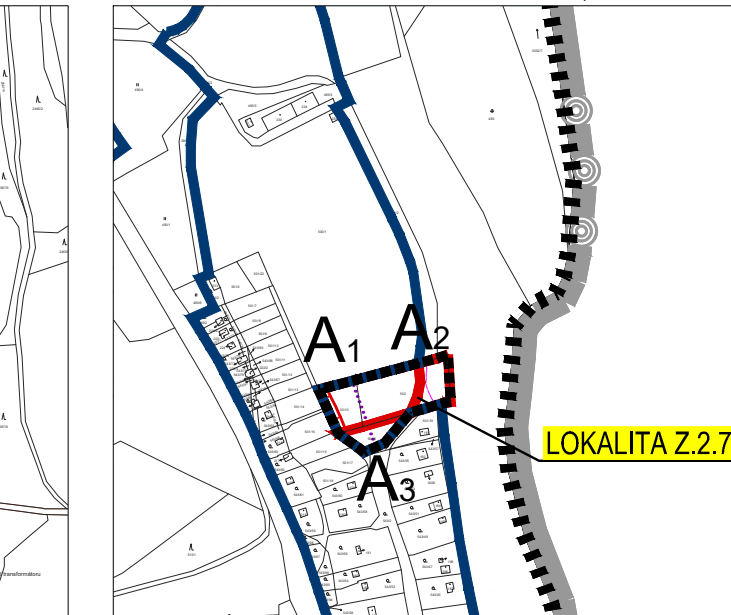
Digitální katastrální mapa ČÚZK 10/2020



LOKALITA Z.2.2.

LOKALITA Z.2.2., k.ú. Větrní

LOKALITA Z.2.7., k.ú. Hašlovice



LOKALITA Z.2.7.

PLOCHY S ROZDÍLNÝM ZPŮSOBEM VYUŽITÍ

STAV	NÁVRH	
		PLOCHY VEŘEJNÝCH PROSTRANSTVÍ - MÍSTNÍ A ÚČELOVÉ KOMUNIKACE, CHODNÍKY A SJÍZDNÉ CHODNÍKY
		PLOCHY DOPRAVNÍ INFRASTRUKTURY - SILNIČNÍ DOPRAVA - SILNICE II. A III. TŘÍDY
		PLOCHY TECHNICKÉ INFRASTRUKTURY
		PLOCHY TECHNICKÉ INFRASTRUKTURY - ZÁMĚR NADMÍSTNÍHO VÝZNAMU V OBLASTI ELEKTROENERGETIKY - VEDENÍ VVN 110kV VĚTRNÍ - H.PLANA
DOPRAVNÍ A TECHNICKÁ INFRASTRUKTURA		
STAV	NÁVRH	
		OCHRANNÉ PÁSMO SILNICE
		OCHRANNÉ PÁSMO DRÁHY
		HRANICE PROSTORŮ S PŘEDPOKL. IMISEMI HLUKU L _{AEG} 60dB / 50dB
		AUTOBUSOVÁ ZASTÁVKA
		KORIDOR TECHNICKÉ INFRASTRUKTURY PRO UMÍSTĚNÍ KANALIZAČNÍHO ŘÁDU (TI.K1)
		VODOVOD
		KANALIZAČNÍ STOKY
		KANALIZAČNÍ STOKY (OP 1,5M OD OKRAJE POTRUBÍ)
		KANALIZAČNÍ VÝTLAK (OP 1,5M OD OKRAJE POTRUBÍ)
		ČISTIČKA ODPADNÍCH VOD
		EL.VZDUŠNÉ VEDENÍ VVN VČ. OP
		EL.VZDUŠNÉ VEDENÍ VN VČ. OP
		SDĚLOVACÍ KABELY / OPTICKÝ KABEL
		RR TRASY

ZÁZNAM O ÚČINNOSTI

a) Vydávající správní orgán: <i>Zastupitelstvo města Větrní</i>	b) Datum nabytí účinnosti:
c) Oprávněná úřední osoba pořizovatele: jméno a příjmení: <i>Ludmila Borovková</i> funkce: <i>oprávněná úřední osoba pořizovatele</i> podpis:	Otisk úředního razítka pořizovatele:
jméno a příjmení: <i>Mgr. Bc. Antonín Krák</i> funkce: <i>starosta města Větrní</i> podpis:	

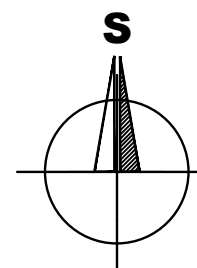
ZMĚNA č. 2 ÚP VĚTRNÍ

MĚŘÍTKO 1:5 000

LEGENDA

HRANICE A ZNAČENÍ	
	HRANICE ŘEŠENÉHO ÚZEMÍ ZMĚNY č. 2 ÚP VĚTRNÍ A OZNAČENÍ LOKALITY
	HRANICE ŘEŠENÉHO ÚZEMÍ ÚZEMNÍHO PLÁNU - SPRÁVNÍ ÚZEMÍ OBCE
	HRANICE ŘEŠENÉHO ÚZEMÍ - SPRÁVNÍ ÚZEMÍ OBEC
	HRANICE KATASTRŮ
	HRANICE ZASTAVĚNÉHO ÚZEMÍ K 16.6.2014
	HRANICE ZASTAVITELNÝCH PLOCH
	OZNAČENÍ ZASTAVITELNÝCH PLOCH
	OZNAČENÍ PLOCH PŘESTAVBY
	PLOCHY PŘESTAVBY

POZNÁMKA: PRO II. OPAKOVANÉ VEŘEJNÉ PROJEDNÁNÍ BYLA Z NÁVRHU ZMĚNY VYPUŠTĚNA LOKALITA Z.2.5 (V K.Ú. HAŠLOVICE), JEJÍ PŮVODNÍ HRANICE JE ZACHOVÁNA POUZE DOČASNĚ Z DŮVODU PŘEHLEDNOSTI. OSTATNÍ NEMĚNĚNÉ ČÁSTI NÁVRHU (ŘEŠENÍ LOKALIT Z.2.1, Z.2.2., Z.2.3., Z.2.4, Z.2.6. A Z.2.7.) JSOU ZNÁZORNĚNY, JEDNÁ SE O INFORMATIVNÍ ZOBRAZENÍ.



BRŮHA A KRAMPERA, ARCHITEKTI, spol. s r. o.
PROJEKČNÍ A INŽENÝRSKÁ KANCELÁŘ, VODNÍ 12/42, 370 06 Č.BUDĚJOVICE tel: 387425213 info@bkarchitekti.cz

	VEDOUCÍ PROJEKTANT	ZODPOVĚDNÝ PROJEKTANT	KRESLIL
	ING. ARCH. J. BRŮHA	ING. ARCH. J. BRŮHA	IVA KRÝCHOVÁ
	POŘIZOVATEL	MÚ VĚTRNÍ, OPRAVNĚNÁ ÚŘEDNÍ OSOBA POŘIZOVATELE: LUDMILA BOROVKOVÁ	

AKCE	ZMĚNA č. 2 ÚP VĚTRNÍ v k.ú. Větrní, k.ú. Hašlovice		ČÍSLO VÝKRESU 03
VÝKRES	03 KONCEPCE VEŘEJNÉ INFRASTRUKTURY	ČÍSLO PARÉ	
STUPEŇ	nOPVPII	MĚŘÍTKO	1:5 000
FORMÁT	3xA4	DATUM	11/2021
		ČÍSLO ZAKÁZKY	20-036.3